

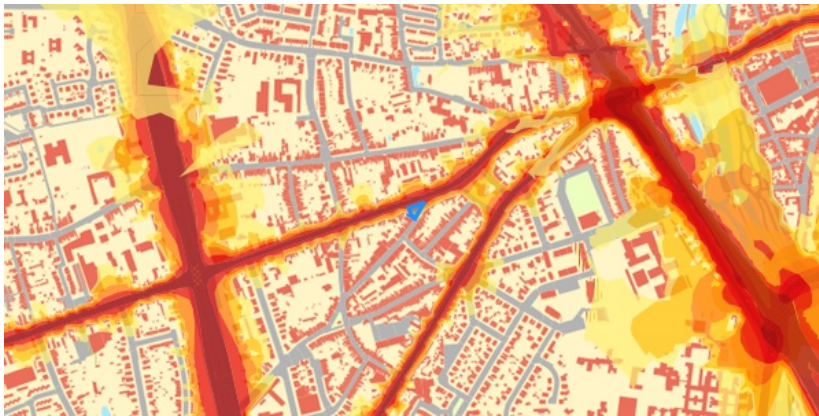
Gegevens opvraging

Ordernummer:	O2026-0710963	Datum opzoeking:	19/06/2026
Referentienummer:	Gistelse Steenweg 145 0106 in Brugge	Zoekdata:	31027D0359/00E004
Perceel:	31027D0359/00E004		

**Resultaat opvraging perceel gelegen in Brugge afdeling BRUGGE 27 AFD/SINT-ANDRIES 1 AFD/, sectie D met perceelnummer 0359/00E004 [31027D0359/00E004]**

Geluidsbelasting dag en nacht


Indicatieve kaartweergave



Resultaat

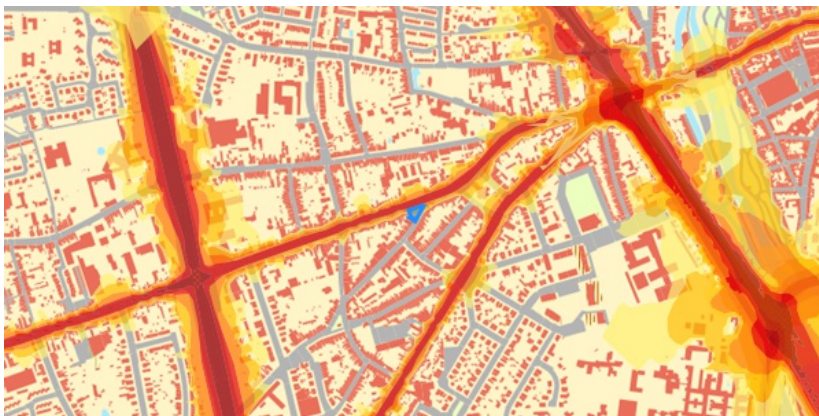
- Informatief:
  - Wegverkeer: Ja
  - Spoorverkeer: Nee
  - Luchtverkeer: Nee

Legende



Geluidsbelasting nacht | 23u00 - 07u00


Indicatieve kaartweergave



Resultaat

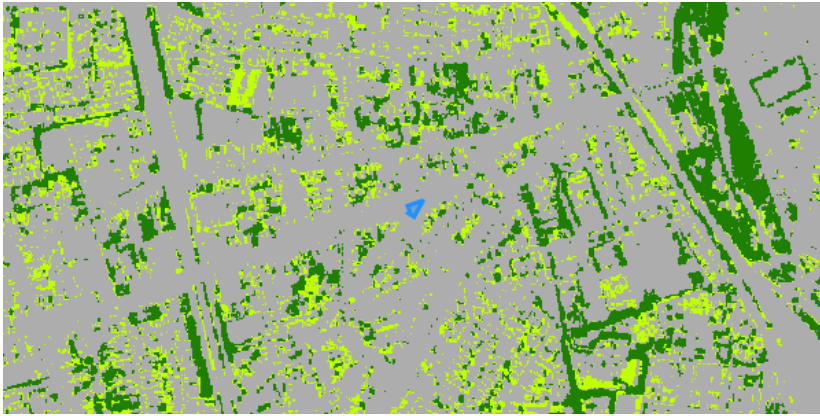
- Informatief:
  - Wegverkeer: Ja
  - Spoorverkeer: Nee
  - Luchtverkeer: Nee

Legende



## Groenkaart Vlaanderen

### Indicatieve kaartweergave



#### Resultaat

- Informatief: Niet groen

#### Legende

- Geen classificatie
- Hoog Groen
- Laag Groen
- Landbouw
- Niet groen

## Grondinformatieregister OVAM

### Indicatieve kaartweergave



#### Resultaat

- Informatief:
  - Geen informatie beschikbaar

#### Legende

- Oriënterend bodemonderzoek (OBO)
- Beschrijvend bodemonderzoek (BBO)
- Bodemsaneringsproject (BSP)
- Eindevaluatieonderzoek (EEO)
- Evaluatierapport schadegeval
- Vaststelling schadegeval
- Melding schadegeval
- Melding bodemverontreiniging

## DOV

### Indicatieve kaartweergave



#### Resultaat


- Geen informatie beschikbaar

#### Legende

- Bodemverontreiniging vraagt verder onderzoek
- Bodemverontreiniging vraagt geen verder onderzoek
- Er is een oriënterend bodemonderzoek nodig
- Geen bodemverontreiniging
- Grondinformatieregister bevat geen info
- Geen specifieke informatie door gegevensbescherming
- Resultaten van een bodemonderzoek nog niet verwerkt

## Luchtkwaliteit - ozon

### Indicatieve kaartweergave



#### Resultaat


- Gemeten waarde: 48.78

#### Legende

##### Overschrijdingsdagen

- |   |   |  |
|---|---|--|
| <span style="color: blue;">■</span> 0 - 10        | <span style="color: yellow;">■</span> 36 - 40     | <span style="color: red;">■</span> 51 - 55     |
| <span style="color: cyan;">■</span> 11 - 20       | <span style="color: orange;">■</span> 41 - 45     | <span style="color: darkred;">■</span> 56 - 60 |
| <span style="color: green;">■</span> 21 - 30      | <span style="color: darkorange;">■</span> 46 - 50 | <span style="color: purple;">■</span> 61 - MAX |
| <span style="color: lightgreen;">■</span> 31 - 35 |   |  |

Luchtkwaliteit – fijn stof  
Indicatieve kaartweergave

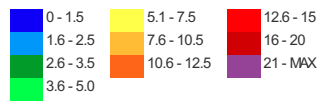


Resultaat

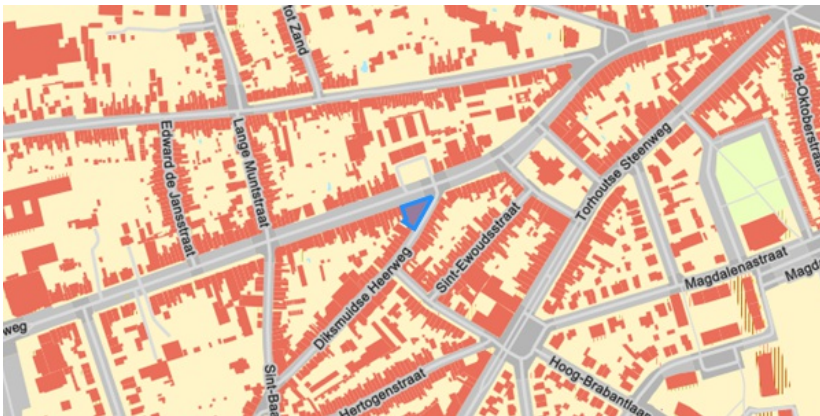
- Gemeten waarde: 12.34

Legende

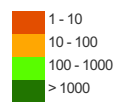
$\mu\text{g}/\text{m}^3$



Ruimte & groen – Open ruimte  
Indicatieve kaartweergave

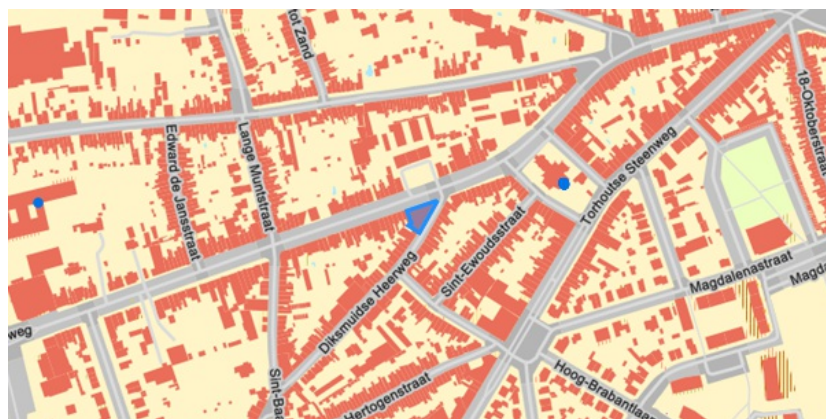


Legende



Straling - Zendantennes (binnen een straal van 200 meter)

Indicatieve kaartweergave



Legende ■ Goedgekeurd attest

Resultaat

Sint-Baafskerkstraat 2, 8200 Brugge

Goedkeuringsdatum	Operator	Referentie	Certificaat
31/12/2013	Orange Belgium NV	C2-154-O1 & C1-30221-O1	<a href="https://zendantennes.omgeving.vlaanderen.be/publiek/dossier/46951563/conformiteitsattest">https://zendantennes.omgeving.vlaanderen.be/publiek/dossier/46951563/conformiteitsattest</a>
4/05/2014	Orange Belgium NV	C2-154-O1 & C1-30221-O1 & C1-40221-O1	<a href="https://zendantennes.omgeving.vlaanderen.be/publiek/dossier/46955111/conformiteitsattest">https://zendantennes.omgeving.vlaanderen.be/publiek/dossier/46955111/conformiteitsattest</a>
22/12/2015	Orange Belgium NV	C2-154-O1 & C1-30221-O1 & C1-40221-O1	<a href="https://zendantennes.omgeving.vlaanderen.be/publiek/dossier/46964534/conformiteitsattest">https://zendantennes.omgeving.vlaanderen.be/publiek/dossier/46964534/conformiteitsattest</a>
21/10/2021	Orange Belgium NV	C2-154-O1 & C1-30221-O1 & C1-40221-O1 & C1-50221-O1	<a href="https://zendantennes.omgeving.vlaanderen.be/publiek/dossier/291259346/conformiteitsattest">https://zendantennes.omgeving.vlaanderen.be/publiek/dossier/291259346/conformiteitsattest</a>
21/10/2021	Proximus NV	50SBA_01_P5000898	<a href="https://zendantennes.omgeving.vlaanderen.be/publiek/dossier/289834555/conformiteitsattest">https://zendantennes.omgeving.vlaanderen.be/publiek/dossier/289834555/conformiteitsattest</a>
19/10/2023	Orange Belgium NV	C2-154-O1 & C1-30221-O1 & C1-40221-O1 & C1-50221-O1	<a href="https://zendantennes.omgeving.vlaanderen.be/publiek/dossier/398088960/conformiteitsattest">https://zendantennes.omgeving.vlaanderen.be/publiek/dossier/398088960/conformiteitsattest</a>
15/12/2025	Orange Belgium NV	C2-154-O1 & C1-30221-O1 & C1-40221-O1 & C1-50221-O1	<a href="https://zendantennes.omgeving.vlaanderen.be/publiek/dossier/419732669/conformiteitsattest">https://zendantennes.omgeving.vlaanderen.be/publiek/dossier/419732669/conformiteitsattest</a>
19/01/2026	Proximus NV	50SBA_01_P5010897	<a href="https://zendantennes.omgeving.vlaanderen.be/publiek/dossier/426909980/conformiteitsattest">https://zendantennes.omgeving.vlaanderen.be/publiek/dossier/426909980/conformiteitsattest</a>
19/01/2026	Orange Belgium NV	C2-154-O1 & C1-30221-O1 & C1-40221-O1 & C1-50221-O1	<a href="https://zendantennes.omgeving.vlaanderen.be/publiek/dossier/427022438/conformiteitsattest">https://zendantennes.omgeving.vlaanderen.be/publiek/dossier/427022438/conformiteitsattest</a>

Sint-Baafskerkstraat 4, 8200 Brugge

Goedkeuringsdatum	Operator	Referentie	Certificaat
31/12/2013	Telenet Group NV	WV5682A	<a href="https://zendantennes.omgeving.vlaanderen.be/publiek/dossier/46931939/conformiteitsattest">https://zendantennes.omgeving.vlaanderen.be/publiek/dossier/46931939/conformiteitsattest</a>
31/12/2013	Telenet Group NV	WV5682A_99141946_CON_ZTEC	<a href="https://zendantennes.omgeving.vlaanderen.be/publiek/dossier/46948466/conformiteitsattest">https://zendantennes.omgeving.vlaanderen.be/publiek/dossier/46948466/conformiteitsattest</a>
19/09/2016	Telenet Group NV	_WV5682A_99146482_MOD_M4C.mdb	<a href="https://zendantennes.omgeving.vlaanderen.be/publiek/dossier/46967318/conformiteitsattest">https://zendantennes.omgeving.vlaanderen.be/publiek/dossier/46967318/conformiteitsattest</a>
28/06/2018	Telenet Group NV	_WV5682A_99146482_MOD_M4C	<a href="https://zendantennes.omgeving.vlaanderen.be/publiek/dossier/100751603/conformiteitsattest">https://zendantennes.omgeving.vlaanderen.be/publiek/dossier/100751603/conformiteitsattest</a>
20/02/2023	Telenet Group NV	WV5682A	<a href="https://zendantennes.omgeving.vlaanderen.be/publiek/dossier/377627776/conformiteitsattest">https://zendantennes.omgeving.vlaanderen.be/publiek/dossier/377627776/conformiteitsattest</a>

## Licht – Lichtemissies

### Indicatieve kaartweergave

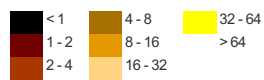


#### Resultaat

- Geen informatie beschikbaar


#### Legende

E-9 Watt/cm<sup>2</sup>/steradiaal



## Mobiliteit – Bereikbaarheid met het openbaar vervoer

### Indicatieve kaartweergave



#### Resultaat

- Mobiliteitsscore: 4.35

#### Legende



**Welke informatie kan u terugvinden in dit uittreksel?**

**Strategische geluidsbelastingskaart - Vlaanderen**

Geluidsbelastingskaarten worden opgemaakt in uitvoering van de Europese richtlijn omgevingslawaai. Deze kaarten geven aan wat de geluidsbelasting is in de omgeving van de belangrijkste wegen, spoorwegen, luchthavens en agglomeraties in Vlaanderen.

De geluidsbelasting wordt op de kaarten aangegeven met twee indicatoren de Lden (dag) en de Lnight (nacht).

De geluidsbelasting op een punt is het resultaat van een modelberekening op basis van verschillende parameters zoals: verkeersintensiteit, type verkeer, type wegdek, type trein, enz.

**Groenkaart Vlaanderen**

De groenkaart Vlaanderen is een overzichtskaart van het Agentschap Natuur en Bos die een overzicht biedt van het groen in Vlaanderen.

**Grondinformatieregister (OVAM)**

Het grondinformatieregister (GIR) is uniek in de wereld. Nergens anders registreert de overheid gegevens over een grond zo gedetailleerd. Van zodra OVAM beschikt over een eerste rapport van bodemonderzoek, een schadegeval wordt gemeld of van zodra het perceel door de gemeente wordt opgenomen in de Gemeentelijke inventaris van risicogronden, wordt het perceel opgenomen in het GIR. Opgelet: het register is nog niet volledig, er worden nog altijd gronden onderzocht!

**Kaarten Leefkwaliteit Vlaanderen**

Leefkwaliteit Vlaanderen biedt een selectie kaarten aan die de toestand van het milieu weergeven.

**Meer info**

[www.wegenenverkeer.be](http://www.wegenenverkeer.be)  
[www.brusselsairport.be](http://www.brusselsairport.be)  
[www.natuurenbos.be](http://www.natuurenbos.be)  
[www.ovam.be](http://www.ovam.be)  
[www.leefkwaliteitvlaanderen.be](http://www.leefkwaliteitvlaanderen.be)

**Bron vastgoedinfo**

- Kaart geluidsbelasting gegeneerd op basis van gegevens ontvangen van Agentschap Wegen en verkeer – Afdeling Wegenbouwkunde, Olympiadelaan 10, 1140 Brussel en Brussels Airport Company n.v., Luchthaven Brussel-Nationaal, 1930 Zaventem.
- Groenkaart Vlaanderen gegeneerd op basis van gegevens ontvangen van het Agentschap voor Natuur en Bos, Koning Albert II-Laan 20 8, 1000 Brussel
- Kaart Grondinformatieregister gegeneerd op basis van gegevens ontvangen van OVAM, Stationsstraat 110, 2800 Mechelen.
- Kaart Luchtkwaliteit, Ruimte & Groen, Straling, Licht en Mobiliteit gegeneerd op basis van gegevens ontvangen van Leefkwaliteit Vlaanderen, Koning Albert II-Laan 20 bus 8 / 1000 Brussel.

*Document gegeneerd op basis van gegevens van Agentschap voor Natuur en bos, Agentschap Wegen en verkeer en OVAM en Leefkwaliteit Vlaanderen via de ORIS webservices.*

CIB vlaanderen vzw - Kortrijksesteenweg 1005 - 9000 Gent  
0425.043.508 - support@realsmart.be