PROVINCIE WEST-VLAANDEREN

ARRONDISSEMENT BRUGGE - OOSTENDE

243_40005_00001
KB 28-10-1936

GEMEENTE AERTRYCKE

Ontwerp van verbreeding van de Ossebilckstraat en Schoolstraat (deel van weg Nr 8)

Schaal 2 mm. per m.

AANWIJSTEEKENS

- Ontworpene rooilijn
- Grondbenemingen
- Af te stane gronden

ADMINISTRATION DES PONTS ET CHAUSSEES
ARRONDISSEMENT BRUGGE
ARRONDISSEMENT OOSTENDE
ABGEN ACCEPTEN
22 X 1936
Van Zitzenbeke
POUR COPIE CONFORME: VOOR EENSLUIDEND AFSCHRIFT:
POUR LE DIRECTEUR GENERAL, VOOR DEN DIRECTEUR-GENERAAL,
L'INSPECTEUR GENERAL, DE INSPECTEUR-GENERAAL,
L. BUERENBOOM

Gezien en goedgekeurd door den gemeenteraad van Aertrycke in zitting van 10 Juli 1936

De Secretaris De Burgemeester

GEMEENTEBESTUUR VAN AERTRYCKE PROV. WEST-VLAANDEREN

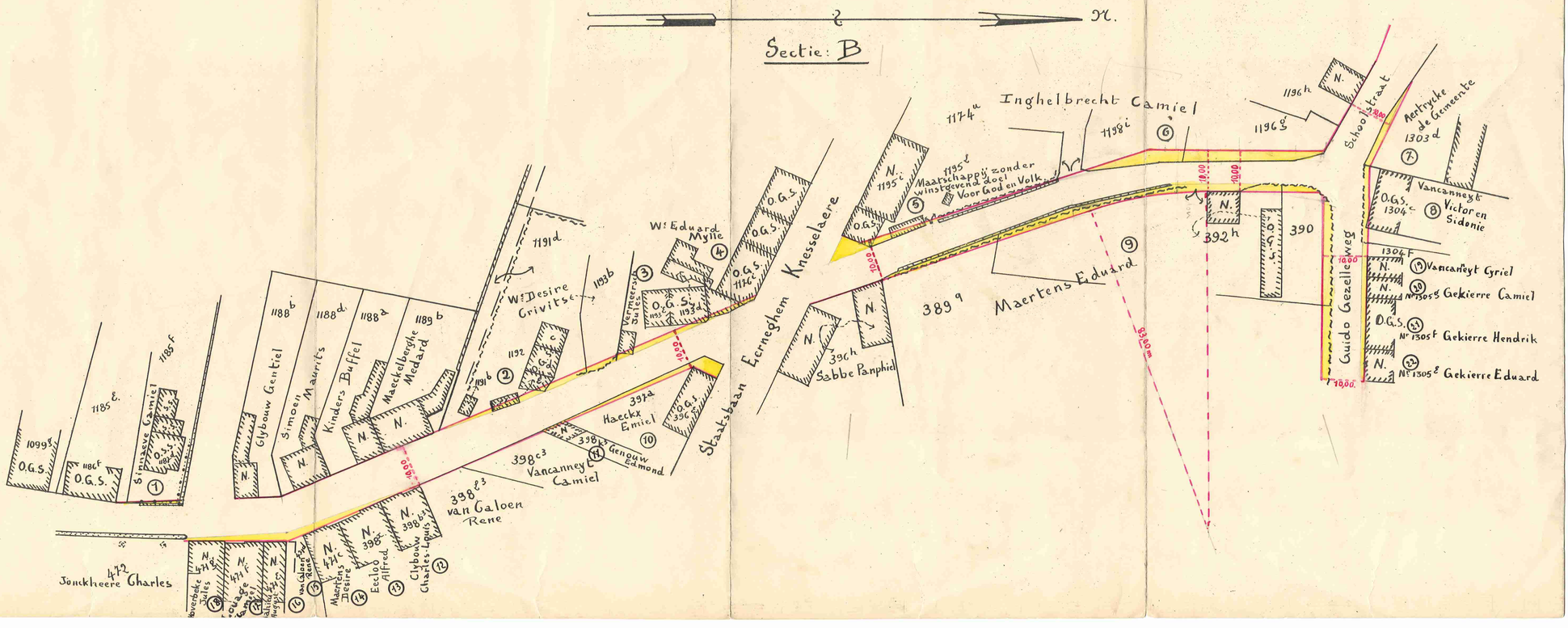

PROVINCIE WEST-VLAANDEREN
ARRONDISSEMENT BRUGGE

GEMEENTE AARTRIJKE

ONTWERP: ROOI- EN ONTEIGENINGSPLAN deel horende aan de OOSTBELTSTRAAT 1e FASE

WIJZIGINGEN: 28/4/1955
8/11/1955
9/11/1955
14/2/1958

OPMEETKUNDE:

VASTGESTELD VOORLOPIG
" DEFINITIEF
" GEWIJZIGD
" DEFINITIEF
" VOOR VERLENGING VAN DE GEMEENTEWEG TE HOEDEGEN

EIGENDOM
EN ONTEIGENDE STROKEN
TE ONTEIGENEN OPP.
ALLEEN TE ONTEIGENEN

OPMERKINGEN NOOR ONDERGETEKENDE MEDEGEDEELD DATUM DER GEMEENTERADEN VAN AARTRIJKE
DE BURGEMEESTER,
DE SCHEPEN VAN DE WEGEN,
DE SCHEPEN VAN DE BINNENWATERWEGEN,
DE SCHEPEN VAN DE BOSSCHEN,
DE SCHEPEN VAN DE VOLKSGEZONDHEID,
DE SCHEPEN VAN DE BOUWKUNDIGE WERKEN,
DE SCHEPEN VAN DE OPENBARE GEZONDHEID,
DE SCHEPEN VAN DE VOLKSTUINEN,
DE BURGEMEESTER,

BEZ. COLLEGE VAN BURGEMEESTER EN SCHEPENEN VAN AARTRIJKE, DAT DE VERGADERING VAN DEZE DATUM HEEFT BIJGEWOND:
DE BURGEMEESTER,
DE SCHEPEN,
DE SCHEPEN,
DE SCHEPEN

PROVINCIE WEST-VLAANDEREN
AGROMISMENT 150.008

GEMEENTE ARSTRUYE

ONTWERP VERKEERSINWEVEN
OPGEBALVSTRAAT (GEDEELTELIJK)
– LANDBOUWWEG –

ZOELOPSEY

KARTELPLN 3 SCHAAL 1/1

VERVALDING
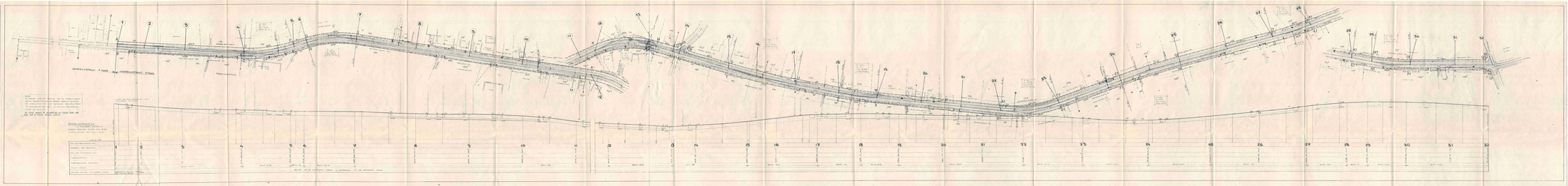
[illegible]	[illegible]
[illegible]	[illegible]
[illegible]	[illegible]
[illegible]	[illegible]
[illegible]	[illegible]
[illegible]	[illegible]
[illegible]	[illegible]
[illegible]	[illegible]